

# NEUES Verzeichnis der Wanderwege des FGV-Ortsvereins Tröstau

## A) Hauptwanderwege



002530 FGV-Weg Nr.10 Röslauweg 4,2 km  
Leupoldsdorferhammer (Radweg) – Tröstau – Stollenmühle

## B) Anschluss – und Verbindungswege



002506 FGV-Weg Nr. 69 3,7 km  
Tröstau – Hohe Matze  
zugleich 014195 Zuweg Fränk. Geb. Weg



002511 FGV-Weg Nr.76 5,6 km  
Tröstau – Leupoldsdorferhammer – bis  
Einmündung Mittelweg



002512 FGV-Weg Nr. 71 3,4 km  
Tröstau – Kösseine (bis Einmündung und (bei  
Pfosten 71-10 )  
zugleich 014195 Zuweg Fränk. Geb. Weg



002513 FGV-Weg Nr. 72 3,8 km  
Tröstau – Luisenburg (bis Einmündung Weg)

## C) Ziel- und Themenwege, Ringweg



014265 FGV-Weg Nr. 51001 2,0 km  
Förster – Herrmann - Natur - und Erlebnispfad











002521 FGV-Weg Nr.203 2,9 km  
Kösseine Ringweg  
ab FGV-Weg Nr. 71 (Pfosten 71-5) bis Hohenbrand

## D)



011739 FGV- Weg Nr. 500 Fränkischer Gebirgsweg 1,3 km  
Girgelhöhle – Silberhaus  
zugleich 002050 Höhenweg   
zugleich 001996 Fernweg **E3**  
zugleich 001997 Saar-Schlesien-Weg

|   |   |        |
|---|---|--------|
|  |   |        |
| <b>E)</b>   | <u>Zuwege zum Fränkischen Gebirgsweg</u>  |        |
| 014195  | Tröstau – Alte Silberhausstrasse - Silberhaus   | 5,4 km |
| 014195  | Tröstau – Kösseine bis Einmündung  und  | 3,4 km |
| 014195  | Tröstau – Hohe Matze – Girkelhöhle  | 5,5 km |
| <b>F)</b>   | <u>Rundwanderwege der Gemeinde Tröstau</u>  |        |
| 002693  | Rundweg    | 2,6 km |
| 002694  | Rundweg    | 7,7 km |
| 002695  | Rundweg    | 5,5 km |
| 002696  | Rundweg    | 4,0 km |
| 002697  | Rundweg    | 3,6 km |

Die Wanderwege ab Tröstau beginnen am Wanderparkplatz P16 an der Gaststätte „Siebenstern“.

Günter Welzel 2014